



ROMÂNIA
JUDEȚUL BĂCAU
COMUNA MĂGURA
CONSILIUL LOCAL



E – mail: contact@primaria-magura.ro
Pag. WEB: <http://www.primaria-magura.ro>
Tel./fax –0234-212406 Fax: 0234-212623

HOTĂRÂRE

privind solicitarea de transmitere a imobilului, având număr identificare 3137, conform anexa, din domeniul public al statului și administrarea Ministerului Aparării Naționale, în domeniul public al comunei Magura, județul Bacău

Consiliul Local al comunei Magura, Județul Bacău, întrunit în sesiune ordinară din data de 30.09.2019.

Luând act de:

- a) Referatul de aprobare al Primarului comunei Magura – dl. Costrăș Iordache, înregistrat sub nr. 9705/24.09.2019;
- b) Raportul de specialitate înregistrat sub nr. 9707/24.09.2019 întocmit de doamna consilier juridic Balaban Teodora Alexandra;
- c) adresa nr. 10135/2018, prin care s-a solicitat Ministerului Aparării Naționale transmiterea imobilului teren 3137, situat pe teritoriul comunei Magura, județul Bacău, din domeniul public al statului și din administrarea Ministerului Aparării Naționale, în domeniul public al comunei Magura,
- d) răspunsul la adresa mai sus menționată, cu nr. A 1793/12.02.2019, înregistrată la U.A.T. comuna Magura sub nr. 2126/26.02.2019, transmis de către Ministerul Aparării Naționale – Direcția domeniului și infrastructurii, prin care ni se comunică avizul favorabil privind solicitarea noastră,
- e) HCL nr. 30/19.04.2019, „privind solicitarea de transmitere a imobilului, având număr identificare 3137, conform anexa, din domeniul public al statului și administrarea Ministerului Aparării Naționale, în domeniul public al comunei Magura, județul Bacău”, precum și anexa la aceasta conținând datele de identificare ale imobilului 3137 Magura, județul Bacău care se transmite din domeniul public al statului și administrarea Ministerului Aparării Naționale în domeniul public al comunei Magura, județul Bacău;
- f) adresa nr. T-2435 DIN 18.09.2019, înregistrată la instituția noastră sub nr. 9554/18.09.2019, a Ministerului Apărării Naționale, prin care ne solicită modificarea art. 1, art. 2 și a anexei la HCL nr. 30/19.04.2019 sau abrogarea acesteia, aceasta urmând să aibă conținutul conform unui model propus de ministerul anterior menționat,

În baza prevederilor:

- a) art. 129 alin. (2), lit. c), alin. (6) lit. c) din OUG nr.57/ 2019 privind Codul Administrativ;
- b) art. 292 din O.U.G. nr. 57/2019, privind Codul administrativ, art. 286, alin. (1) și alin. (4), art. 287, lit. b din O.U.G. nr. 57/2019, privind Codul Administrativ
- c) art. 5, pct.15, din HG nr. 51/2018, privind organizarea și funcționarea Ministerului Dezvoltării Regionale și Administrației Publice,
- d) art. 58 și art. 59 din Legea nr. 24/ 2000 privind normele de tehnică legislativă pentru elaborarea actelor normative, cu modificările și completările ulterioare.

Avizele cu caracter cumulativ ale comisiilor de specialitate ale Consiliului Local al Comunei Măgura.

În temeiul prevederilor art.133 alin.(1), art. 134 alin. (1) lit. a), art.136 alin. (1) și alin. (8), art.139 alin.(3) lit. e), art.140 alin.(1), art. 196 alin. (1) lit. a), art.197 și art. 243 alin. (1) lit. a) din OUG nr.57 /2019 privind Codul Administrativ

Consiliul Local al Comunei Măgura adoptă prezenta hotărâre:

Art. 1. - Se solicita Guvernului transmiterea imobilului 3137, având datele de identificare prevazute in anexa, parte integrantă la prezenta hotărâre, din domeniul public al statului si administrarea Ministerului Apararii Nationale, in domeniul public al comunei Magura, judetul Bacau si se declară din bun de interes public national, în bun de interes public local.

Art. 2. - Imobilul prevazut la art. 1 se utilizeaza pentru a fi inclus într-o suprafață mai mare cu destinația de drum de acces principal către rețeaua de drumuri existente care asigură accesul auto și pietonal pentru zonele rezidențiale existente și în dezvoltare din comuna Măgura și a celor ce tranzitează comuna către Municipiul Bacău prin DN 11, prin asigurarea fondurilor de la bugetul local, într-un termen de 3 ani de la preluare.


Art. 3. - În cazul in care nu se respecta destinatia imobilului si termenul prevazute la art. 2, acesta revine in domeniul public al statului si administrarea Ministerului Apararii Nationale, in conformitate cu prevederile legale in vigoare.


Art. 4. - Predarea-preluarea imobilului transmis se face pe bază de protocol încheiat între Ministerul Apărării Naționale și Comuna Măgura, prin structurile de specialitate din subordine, în termen de 60 de zile de la data intrării în vigoare a hotărârii Guvernului de transmitere.


Art. 5. - La data intrării în vigoare a prezentei, HCL nr. 30/19.04.2019 își încetează aplicabilitatea.

Art. 6. - Prezenta hotărâre se aduce la îndeplinire de către Primarul comunei Măgura prin compartimentele de specialitate.

Art. 7. - Hotărârea se comunică Primarului Comunei Măgura, Instituției Prefectului Județului Bacău și se aduce la cunoștință publică prin afișare la sediu și pe pagina de web: <http://www.primaria-magura.ro>.

PREȘEDINTE DE ȘEDINȚĂ,

NIȚĂ VASILE -VALERIU



Contrasemnează:
SECRETARUL GENERAL AL
COMUNEI MĂGURA

Jr. ELENA IRINA APETROAEI

Nr. 66

Din. 30.09.2019

Nr. de consilieri prezenți 12 din totalul de 15.

Hotărârea adoptată azi 30.09.2019, cu un numar de voturi „ pentru” 12 „voturi „abțineri” -_- . voturi „împotrivă” -_- , din totalul de 12 consilieri prezenți.

DATELE DE IDENTIFICARE

ale imobilului 3137 care se transmite din domeniul public al statului și administrarea Ministerului Aparării Naționale în domeniul public al comunei Magura și se declară din bun de interes public național în bun de interes public local

Nr. MFP	Codul de clasificare	Denumirea bunului	Adresa	Elementele cadru de descriere tehnica/Carte funciară/Nr. cadastral	Persoana juridical de la care se transmite imobilul/CUI	Persoana juridical la care se transmite imobilul/CUI
106911	8.19.01	Imobil 3137	Jud.: Bacău Comuna Magura	<p>Constructii Pavilionul G8: -Suprafata construita – 55 mp - Suprafata desfasurata – 55 mp Pavilionul A -Suprafata construita – 9 mp - Suprafata desfasurata – 9 mp</p> <p>Total suprafata construita – 64 mp Total suprafata desfasurata – 64mp</p> <p>2. Amenajari la terenuri</p> <p>Drumuri si alei interioare cu pamant – 344mp Imprejmuire sarma ghimpata pe un rând de stâlpi – 116ml Retea alimentare cu apa – 240 ml</p> <p>3. Teren – 3.414 mp Suprafata terenului – 3.414 ha</p> <p>CF 61541 Nr. cadastral 61541</p>	Statul roman, domeniul public, din administrarea Ministerului Aparării Naționale CUI - 4813229	Comuna Magura, judetul Bacău, domeniul public al comunei Măgura CUI - 4455080

PREȘEDINTE DE ȘEDINȚĂ,

.....

NIȚĂ VASILE -VALERIU



Contrasemnează:
SECRETARUL GENERAL AL
COMUNEI MĂGURA

.....

Jr. ELENA IRINA APETROAIE